


Département du Rhône

Commune de  
**RONTALON**



2

Extrait de zonage



34, Rue Georges Plasse  
42300 ROANNE  
Tel. : 04 77 67 83 06  
E-mail : [urbanisme@realites-be.fr](mailto:urbanisme@realites-be.fr)



## PLAN LOCAL D'URBANISME

**Approbation du PLU : délibération du Conseil Municipal en date du 26 Octobre 2015**

*Vu pour être annexé à la délibération du Conseil Municipal en date du 26 Octobre 2015*

## REVISIONS ET MODIFICATIONS

**Révision allégée n°1 du PLU :**

**Prescription par délibération du Conseil Municipal n°50-2019 en date du 28 Octobre 2019**

**Arrêt par délibération du Conseil Municipal en date du 11 Janvier 2021**

*Vu pour être annexé à la délibération du Conseil Municipal en date du 11 Janvier 2021*

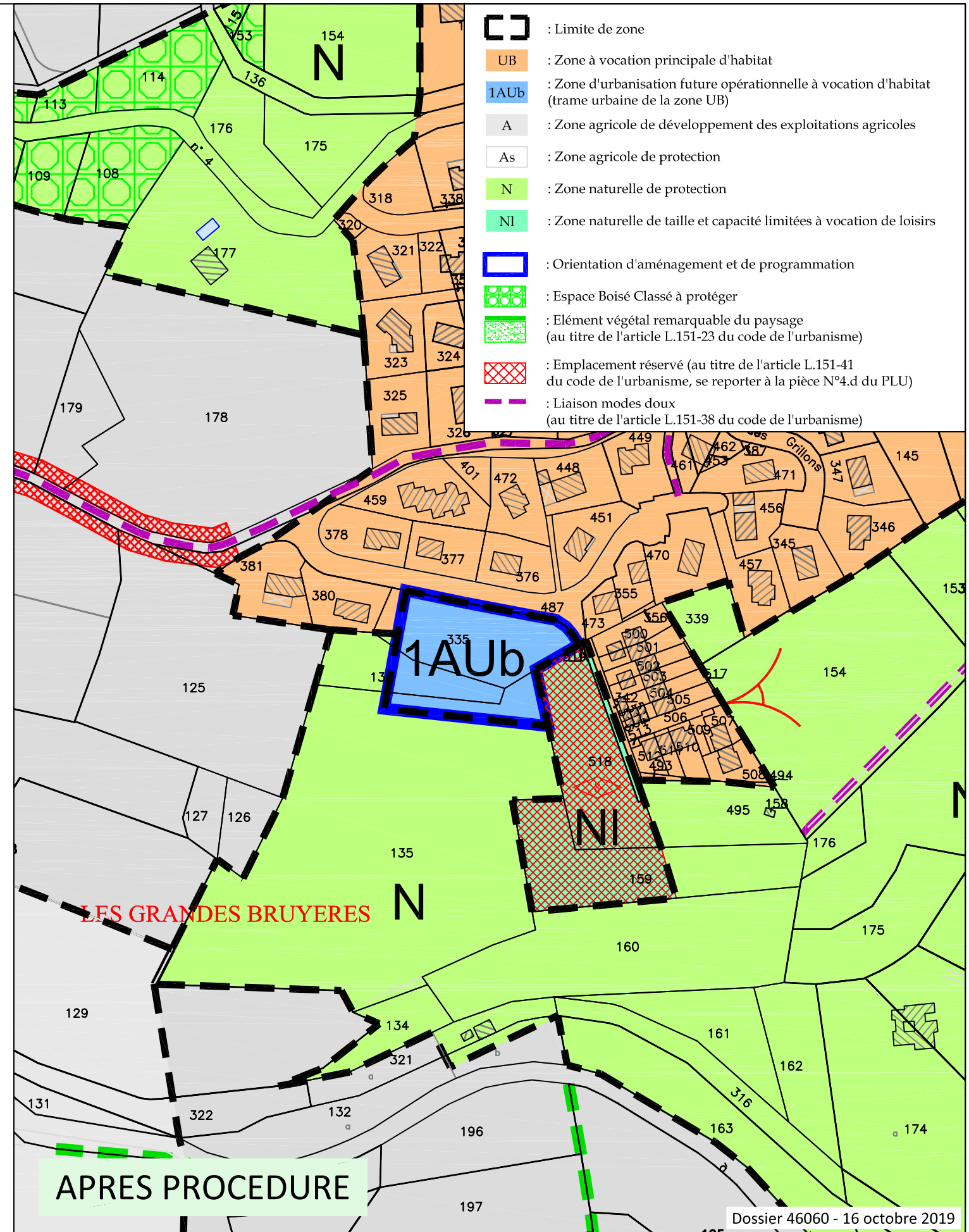
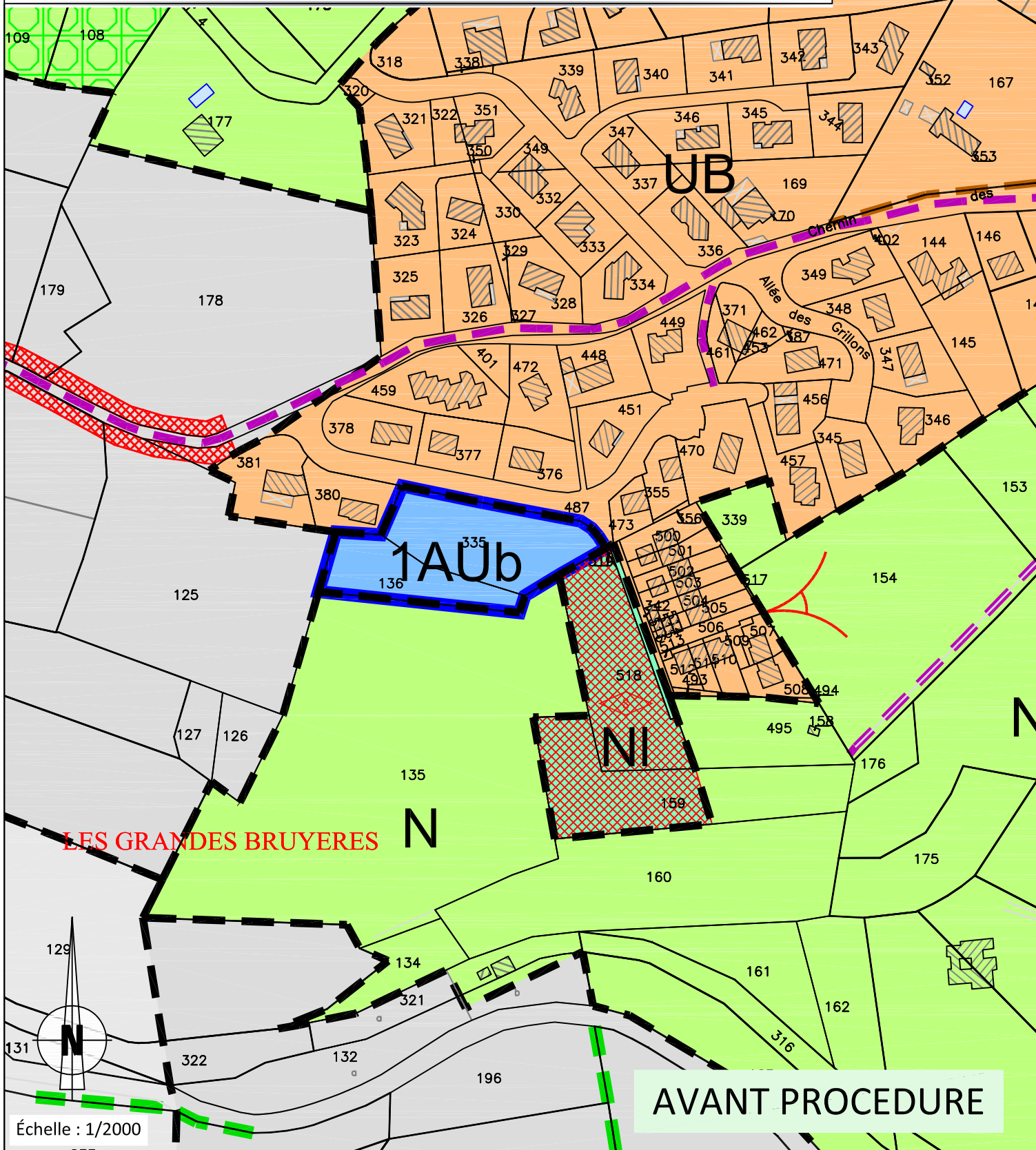
*Modification n°1 du PLU menée en parallèle*

















Commune de RONTALON (69)

# REVISION SOUS FORMAT ALLEGE



-  : Limite de zone
-  UB : Zone à vocation principale d'habitat
-  1AUb : Zone d'urbanisation future opérationnelle à vocation d'habitat (trame urbaine de la zone UB)
-  A : Zone agricole de développement des exploitations agricoles
-  As : Zone agricole de protection
-  N : Zone naturelle de protection
-  NI : Zone naturelle de taille et capacité limitées à vocation de loisirs
-  : Orientation d'aménagement et de programmation
-  : Espace Boisé Classé à protéger
-  : Elément végétal remarquable du paysage (au titre de l'article L.151-23 du code de l'urbanisme)
-  : Emplacement réservé (au titre de l'article L.151-41 du code de l'urbanisme, se reporter à la pièce N°4.d du PLU)
-  : Liaison modes doux (au titre de l'article L.151-38 du code de l'urbanisme)

Dossier 46060 - 16 octobre 2019